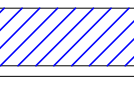


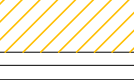









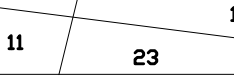
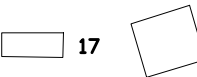



LEGENDA		
	RETINO SIMBOLO	DESCRIZIONE
ESPROPRIO		AREE DI ESPROPRIO
		AREE DA OCCUPARE TEMPORANEAMENTE
		AREE DI SERVITÙ PERMANENTE
		AREE DI PROPRIETÀ ANAS
		AREE DI ESPROPRIO AGGIUNTIVE (DA PROGETTO ESECUTIVO)
		AREE DI ESPROPRIO RIMOSSE (DA PROGETTO ESECUTIVO)
		LMITE FASCE DI RISPETTO
		NUMERO PIANO
		ACQUE
		STRADE
CATASTO		CONFINI COMUNALI
		CONFINI FOGLIO CATASTALE
		FOGLIO DI MAPPA
		PARTICELLE
		FABBRICATI
		AREA IMPIANTO ULIV

 GRUPPO FS ITALIANE		Struttura Territoriale Lazio			
		S.S. 675 UMBRO - LAZIALE			
		SISTEMA INFRASTRUTTURALE DEL COLLEGAMENTO DEL PORTO DI CIVITAVECCHIA COIL NODO INTERMODALE DI ORTRATTA MONTE ROMANO EST - CIVITAVECCHIA 1° STRADALE TRATTA MONT ROMANO EST - TARSUINA CODICE GARIA: RM.07/23 CODICE GIS: 9612182781 CODICE CUP: F47H20011700			
PROGETTO ESECUTIVO - APPALTO INTEGRATO RM07/23					
APPALTATORE    <small>ETRIA Consorzio Inter-Settori Intercomunale Umbro Laziale - 00100 Roma (RM) - Via Roma 100</small>		PROGETTISTI INDICATI			
MANDATARIA 		MANDANTI     			
RESPONSABILE DEL PROCEDIMENTO ISTITUTO CONSIGLIO REGIONALE DEL LAZIO VISTO IL RESPONSABILE DEL PROCEDIMENTO		RESPONSABILE DELLE PRESTAZIONI SPECIALISTICHE Ing. Giancarlo TANZI <small>Iscritto all'ordine degli Ingegneri di Roma e provincia al n° 2041</small>		GEOLOGO Geo. Francesco AMANTIA GUIGERI <small>Iscritto all'ordine dei Geologi della Sicilia al n° 700</small>	
COORDINATORE DELLA PROGETTAZIONE Ing. Giancarlo TANZI <small>Iscritto all'ordine degli Ingegneri di Roma e provincia al n° 2041</small>					
CAPITOLO PROGETTUALE D PROGETTO STRADALE					
SUBCAPITOLO PROGETTUALE 00 ESPROPRI					
TITOLO ELABORATO PLANIMETRIA CATASTALE - AREE INTERESSATE -					
CODICE BIL A12NORM00166 CODICE PROGETTO D.P.R.M.0366E2301		NOME FILE 0004_100ES00ESP002_B.dwg		REVISIONE SCALA B 1:1000	
CODICE ELAB. T00ES00ESP002					
D					
C					
B REVISIONE Marzo 2024		L. Altobelli		Ing. F. Bajetti	
A EMISSIONE Novembre 2023		P.SARAVIA		Ing. F. Bajetti	
REV. DESCRIZIONE DATA		REDATTO		VERIFICATO	
		APPRAVATO			